



---

# *RADLTOUREN IN UND UM OBING*

---



Blick von Pfaffing auf Obing (von der Titelseite des Buches von Anderl Grill)

*Zusammenstellung:  
Ludwig Bürger*

*Mit einem Klick auf die Tour kommen Sie zur Tour*

[Tour 1: Einmal rund um Obing](#)

[Tour 2: Obinger Kirchenrunde](#)

[Tour 3: Zur Eggstätter Seenplatte](#)

[Tour 4: Nach Schnaitsee zum Fernsehturm](#)

[Tour 5: Höslwang Weitmoos](#)

[Tour 6: Staade Wege nach Kirchloibersdorf](#)

[Tour 7: über Griesstätt nach Wasserburg](#)

[Tour 8: Rückenleiden oder Kinderwunsch -  
Zum Schlupfstein in St. Wolfgang](#)

[Tour 9: zum Chiemsee nach Urfahrn](#)

Wenn Sie noch mehr Touren von Obing aus erkunden wollen, dann folgen Sie dem Link <https://www.komoot.com/de-de/collection/2528886/-radltouren-rund-um-obing>

oder scannen Sie den QR-Code



am Griessee



## RADLTOUREN IN UND UM OBIING

Zu allen Zeiten bietet es sich an, die engere Heimat zu erkunden. Das kann alleine sein, mit dem Partner oder mit der Familie. Die Gemeinde Obing und ihre Nachbargemeinden liegen in wunderschöner, bäuerlicher Voralpenlandschaft, die es wert sind, zu Fuß oder mit dem Rad auf geteerten Nebenstraßen und befestigten Feldwegen entdeckt zu werden. Stattliche Bauernhöfe, geschmackvoll restaurierte Sacherl, teilweise versteckte Kapellen und Wegkreuze und immer wieder tolle Ausblicke auf Seen, Bacherl und die imposanten Chiemgauer Berge lassen Sie gelegentlich zur Erkenntnis kommen: „Das habe ich so noch nicht gesehen!“

Man kommt an vielen „Kulturschätzen der Gemeinde Obing“ vorbei, die mit Informationstafeln versehen sind. Mit den darauf befindlichen QR-Codes kann man weiterführende Informationen auf das Smartphone laden.

### Tour 1: Einmal rund um Obing

Gesamtlänge: 35 km

Gesamtan-/abstieg: 442 m

Höhendifferenz: 96 m (544 m – 637 m)

Auf dieser Tour kann man die ganze Gemeinde Obing kennenlernen. Es werden immer wieder schöne Ausblicke in die Chiemgauer Berge geboten und man lernt die Schönheit unserer lebenswerten Gemeinde kennen. Man fährt an vielen sehenswerten Gebäuden, Bauernhöfen, Kirchen, Kapellen, Feld- und Wegkreuzen vorbei. So manches davon steht unter Denkmalschutz. Wer sich genauer informieren will, dem kann ich das Buch von **Andreas Grill** wärmstens empfehlen: „**Flurdenkmäler, Kirchen, Kapellen, Bundwerke und weitere denkmalgeschützte Objekte im Gemeindebereich Obing**“. (erhältlich in der Gemeindeverwaltung)



*Sühnstein in Thalham*

**Die Fahrstrecke und Sehenswürdigkeiten:** Obing – Haiming (Kapelle) – Ilzham (Kapellen) – Albertaich (Kirche) – durch den Wald (Reiter-Kapelle) nach Attenberg – Diepoldsberg (Kirche und Kapelle) – Liedering – Stifter – Allertsham (Spernath-Kapelle) – Frabertsham (ehem. Gasthof Post) – Niederham – Kafterbaum – Diepertsham – Hainham – Zeismering – Honau – Schlaipfering (Kapelle) – Größenberg (Kapelle) – Stockham (Kapelle) – Schalkham – Kleinornach – Oberleiten – Hausen – Neustadl – Landertsham – Großbergham (Kapelle) – Thalham (Kapelle und Sühnstein) – durch den Wald zur Pittenharter Straße – Samerstraßl – Jepolding – Pfaffing (Ortnerhof) – Obing.

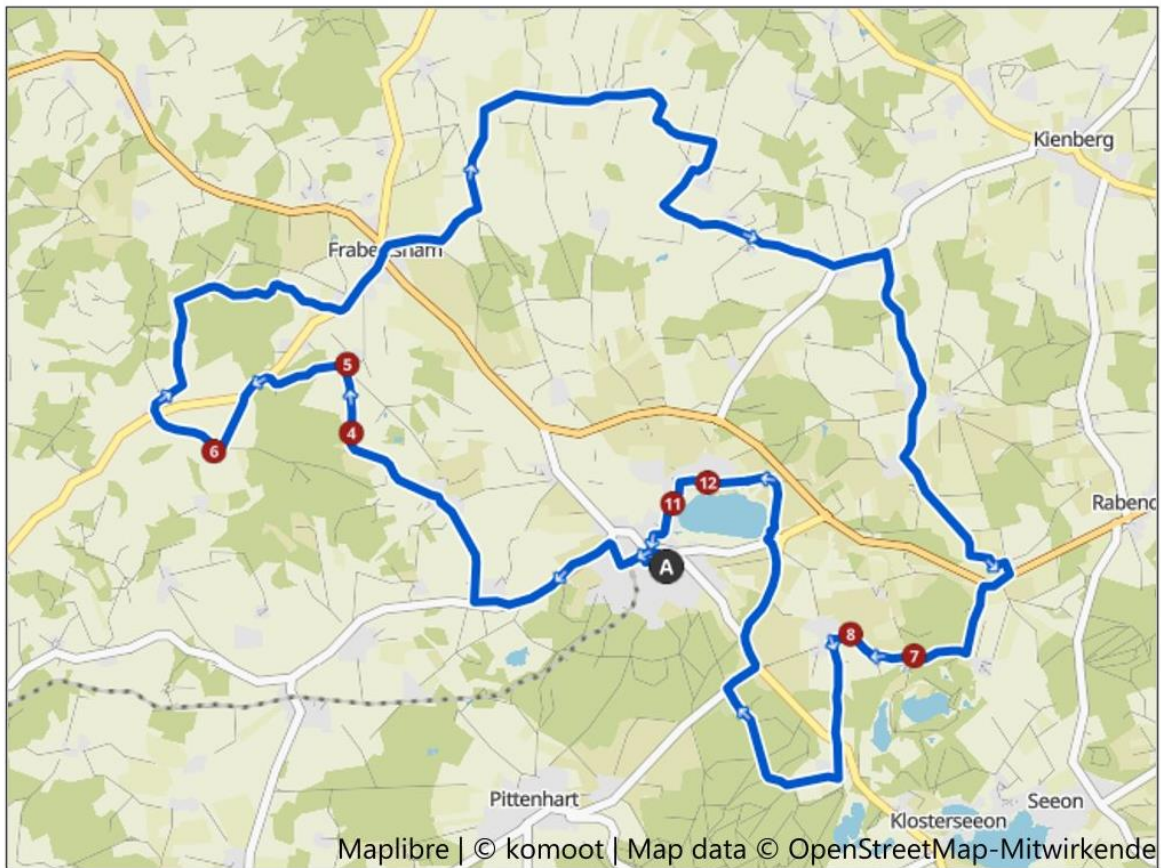
Mit dem QR-Code können Sie die Strecke auf Ihr Smartphone laden





# Einmal rund um Obing

🕒 03:25 ⚡ ↔ 34,1 km ⌀ 10,0 km/h ⚡ ↗ 400 m ↘ 410 m



*Blick in die Reiter-Kapelle*



*Diepoldsberg*



## Tour 2: Obinger Kirchenrunde



Albertaich

Gesamtlänge: 17 km

Gesamtan-/abstieg: 252 m

Höhendifferenz: 107 m (559 m – 666 m)

Start an der Obinger Pfarrkirche – Ilzham: Ortskapelle, in neuromanisch-neugotischen Formen, mit Dachreiter, erbaut 1887 – Albertaich: Albertaich ist ein früherer Wallfahrtsort. Die katholische Filialkirche St. Jacobus d. Ä. ist ein spätgotischer Saalbau mit Westturm, wohl aus der Mitte des 15. Jahrhunderts. Der barocke Ausbau um 1670 erfolgte durch Graubündner Baumeister Kaspar Zucalli – Reiter-Kapelle – Scheitzenberg (höchste Erhebung in der Gemeinde Obing: 666 m) – Diepoldsberg: Katholische Filialkirche St. Ägidius, einschiffiger spätgotischer Bau mit leicht eingezogenem Chor und Südturm, um 1430, Turmoberbau 1864 und Kapelle, mit Zelt Dach, bez. 1696; mit Ausstattung; nahe der Attenberger Straße – Kapelle in Aiglsham – Pittenhart: Die Kirche gehörte einst zum Kloster Seeon. Sehenswert sind die Figuren des Hl. Erasmus vom Meister von Seeon (um 1430) und ein großer Holzkruzifixus (um 1530). Hervorzuheben ist der linke Seitenaltar. Er wurde 1766 von Johann Georg Lindt geschaffen - Pestkapelle und Pestfriedhof – evangelische Kirche.

**Die Fahrstrecke und Sehenswürdigkeiten:** Obing (Pfarrkirche und Friedhofskapelle) – Ilzham (Kapellen: Moier-Kapelle, Ilzhamer Kapelle, Bichler-Kapelle) – alternativ über den Feldweg am Ilzhamer Weiher vorbei nach Albertaich (Kirche) – durch den Wald zur Reiter-Kapelle – Wasserreserve auf dem Höhenberg - Diepoldsberg (Kirche und Kapelle) – Reit – Gramelberg – Schachen – entlang der Bahnstrecke nach Aindorf (Kapelle) – Pittenhart (Pfarrkirche) – Pestkapellenstraße (Pestkapelle und Pestfriedhof) – vorbei an der evangelischen Kirche zum Ausgangspunkt in Obing.

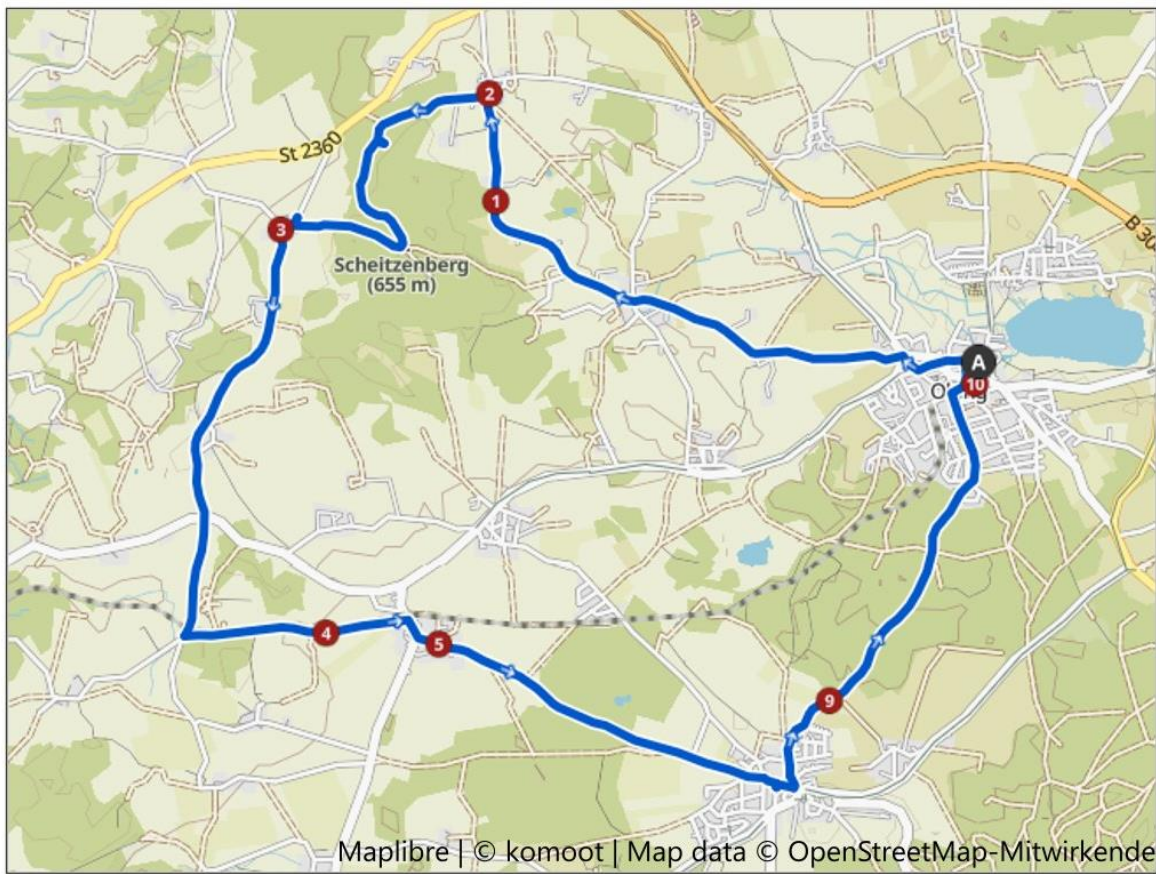
Mit dem QR-Code können Sie die Strecke auf Ihr Smartphone laden



Rosenkranzmadonna

# Kirchenweg Obing - Pittenhart

🕒 01:43 ↔ 17,3 km ⚪ 10,0 km/h ↗ 240 m ↘ 240 m



*Pfarrkirche Obing*



*Pfarrkirche Pittenhart*



*Pestkreuz*




*ev. Johanneskirche*



## Tour 3: Zur Eggstätter Seenplatte

Diese Tour wird im Rahmen des Chiemgauer Radlfrühlings unter „Stramme Tour zu 11 Seen“ mit folgendem Text angeboten: „Der Chiemsee hat viele kleine Geschwister. Auf dem Weg durch die **Seeoner Seenplatte** kannst du insgesamt elf Seen zählen. Die meisten sind Toteisseen aus der letzten Eiszeit. Der beste Ausblick der ganzen Tour erwartet dich bei der „Weinbergaussicht“. Und bei einem kleinen Abstecher in Eggstätt **triffst du auf zwölf Eichenholzstämme**, die heißen wie die zwölf Apostel.“



Gesamtlänge: 46 km

Gesamtan-/abstieg: 550 m

Höhendifferenz: 71 m (519 m – 590 m)

**Die Fahrstrecke und Sehenswürdigkeiten:** Start am Parkplatz des Sportplatzes an der Berghamer Straße – Großbergham (Kapelle) – Abstecher zum Griessee – Landertsham – Klosterblick – Kirche Bräuhausen – Kloster Seeon (Seeoner See, Klosterkirche St. Lambert, Kirche St. Walburgis, Grab der Familie Leuchtenberg) – Reitanlage Grünweg – Bansee – Pavolding (Kirchner-Figur) – Karlswerk – durch den Wald zur Hammerschmiede – Oberbrunn – Niederbrunn (Hilger-Museum) – Eschenau (Eschenauer See, wunderbarer Blick über das Weitmoos in die Chiemgauer Berge) – Niederham – Laubensee – Meisham – Wöhr – Eggstätt (Hartsee, Kapelle aus Eichenstämmen „Zwölf Apostel“) – vorbei am Einbessee und Kesselsee zum Wanderparkplatz in Hartmannsberg (Schloßsee, Schloß Hartmannsberg mit Figuren des Künstlers Thorak) – Hemhof – Stephanskirchen (Kirche) – Pelham (Pelhamer See) – Gachensolden – rechts ab bis zum Sagwirt und hier links ab nach Aufham – die Kreisstraße überqueren nach Buch (Buchsee) – Taxenberg – Pittenhart – Pittenhart Bahnhof – Haiming (Taubensee) – Obing



"Zwölf Apostel"

Mit dem QR-Code können Sie die Strecke auf Ihr Smartphone laden



# Zur Eggstätter Seen-Platte

🕒 04:14 ↔ 42,3 km ⌀ 10,0 km/h ↗ 390 m ↘ 400 m



am Griessee

Hilgerhof, Niederbrunn



Pelhamer See



---

## Tour 4: Nach Schnaitsee zum Fernsehturm

---

Die Tour führt durch gepflegtes Bauernland abseits des großen Trubels; allerdings sind auch wenig Einkehrmöglichkeiten – ausser in Obing! Vom Höhenrücken, auf dem der Schnaitseer Fernsehturm steht, hat man einen herrlichen Rundumblick. In Aussichtsturm mit Panoramen in alle Richtungen erklärt Ort und Berge.

Gesamtlänge: 42 km

Gesamtan-/abstieg: 454 m

Höhendifferenz: 158 m (519 m – 653 m)

**Die Fahrstrecke und Sehenswürdigkeiten:** Start am Heimatmuseum – Pfaffing – Lindach – Stöttwies (Alternative: Bernhaiming – Waldhaiming – Größenberg – Schlaipfering) – Kreisverkehr gerade drüber – Hainham – Diepertsham – rechts ab nach Gattenham – Sandgrub – am Weitsee vorbei nach Schnaitsee – den Berg hinauf nach Oberhof (stillgelegter Fernsehturm, Aussichtsplattform, Windräder) – in Lampertham rechts abbiegen – Buchet – Waldhausen (durch Waldhausen durch – rechts – und gleich wieder links; Alternative: gerade aus geht's nach Harpfing und über Mantelsham – Zeismering wieder nach Obing) – bis zur ST2091 und rechts nach Peterskirchen – Emertsham – Arfling – Kienberg – Siboling – vor Stockham links nach Schalkham – Kleinornach (Golfplatz) - Obing

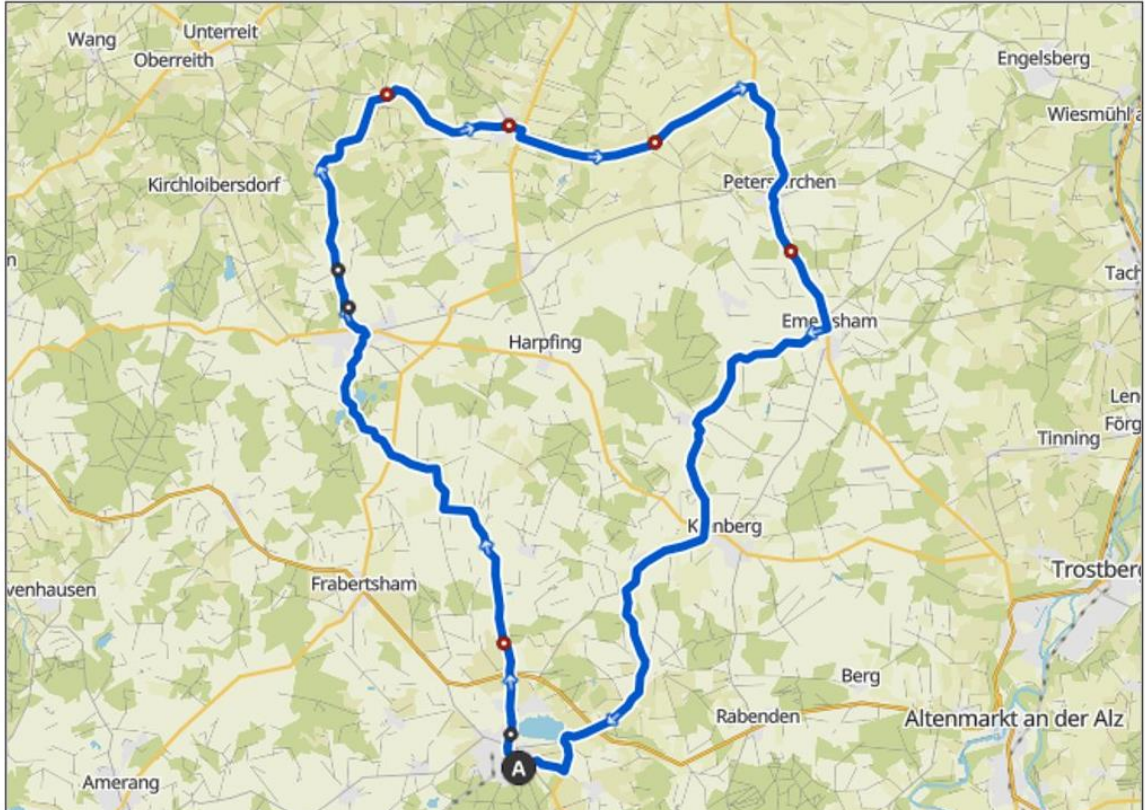


Mit dem QR-Code können Sie die Strecke auf Ihr Smartphone laden



### Obing - Schnaitsee Fernsehturm

🕒 04:15 ⬅️ 42,5 km ⌀ 10,0 km/h ↗️ 390 m ↘️ 400 m





*Kapelle in Schalkham*



*Kapelle in Stockham*



*Kienberg*



---

## *Tour 5: Höslwang Weitmoos*

---

Die Tour bietet herrliche Ausblicke in die Chiemgauer Berge, fährt durch die Eggstätter Seenplatte auf der Via Julia und auf wenig befahrenen Wegen durch das Weitmoos.

Die Tour beinhaltet auch einen kurzen Abstecher nach Natzing, wo ein sehr schön renovierter Ithakerhof steht – sehenswert.

*Ithakerhof in Natzing*




Gesamtlänge: 40 km


Gesamtan-/abstieg: 454 m

Höhendifferenz: 158 m (519 m – 653 m)

**Die Fahrstrecke und Sehenswürdigkeiten:** Start am Rathaus – Haiming – vor Haiming links abbiegen Richtung Taubensee (Ausblick genießen!) – Pittenhart Bahnhof – Aindorf (Kapelle) – der Bahn entlang nach Taiding – Meilham (Kapelle) – Unter- / Obergebortsham – vorbei am Golfclub Kronberg – Höslwang (wunderbarer Ausblick vom Gasthof „Zur schönen Aussicht“ [Bayernfanclub]) – Gachensolden – Pelham – auf dem Radlweg bis kurz vor Stehanskirchen – auf der Via Julia durch die Eggstätter Seen (teilweise holprig!) – bis zur Priener Straße und hier rechts ab bis Natzing (Ithakerhof) – Weisham – im Kreisverkehr 1. Ausfahrt und anschließend links nach Mooshappen – zurück zur ST2095 und auf dem Radlweg an der Gasstation vorbei bis Stetten – links abbiegen Richtung Fembach – nach ca. 1 km in der Senke links abbiegen in das Weitmoos – an der „Teekanne“ vorbei bis zum Mooswirt – rechts abbiegen bis Karlswerk – hier links abbiegen Richtung Hammerschmiede - Oberbrunn – Pittenhart – Vachendorf – Obing



*Ausblick von Höslwang*



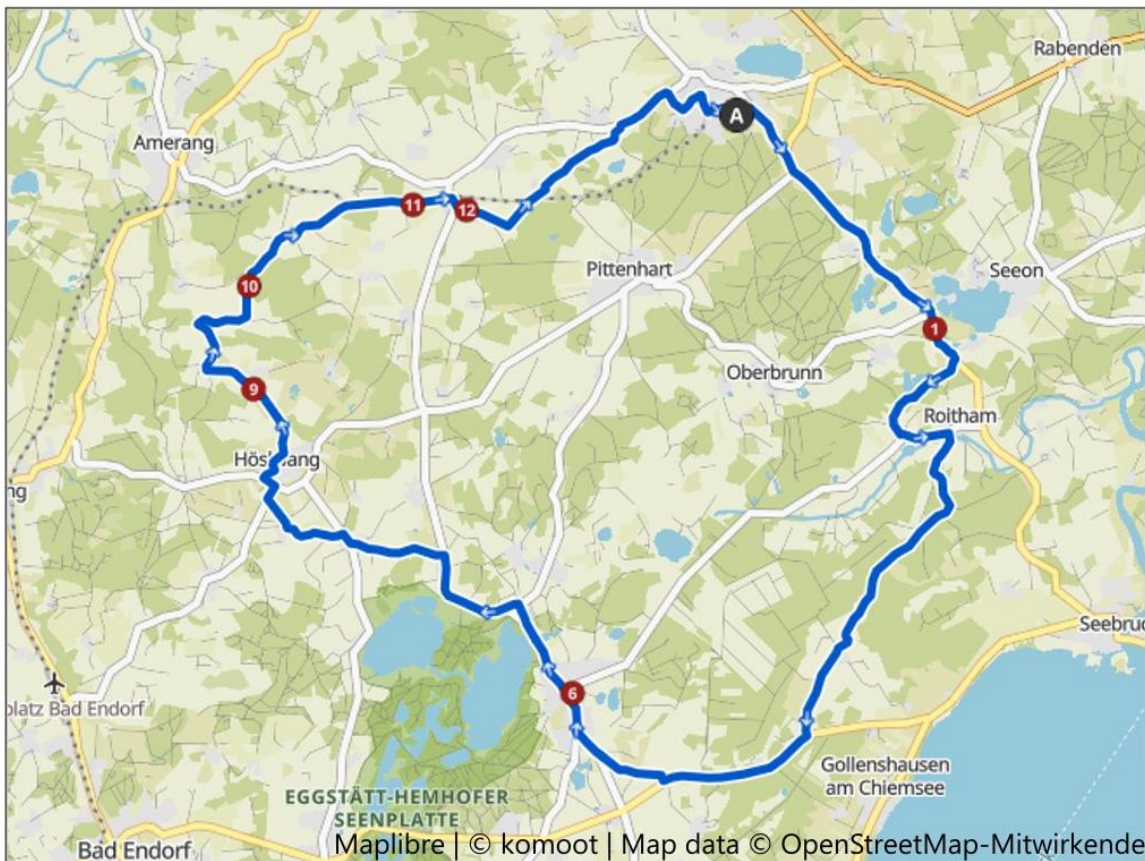
*Eggstätter Seen*

Mit dem QR-Code können Sie die Strecke auf Ihr Smartphone laden



## Obing Seon Weitmoos Höslwang

↔ 34,8 km ∅ -- km/h ↗ 300 m ↘ 300 m






## *Tour 6: Staade Wege nach Kirchloibersdorf*

Diese Tour führt auf ruhigen Wegen bis nach Kirchloibersdorf in der Gemeinde Babensham. Dabei kommt man an wenig herausragenden Sehenswürdigkeiten vorbei, aber die Strecke ist relativ einfach zu bewältigen und der Verkehr ist relativ schwach. Einfach dahinradeln und genießen.

Gesamtlänge: 44 km

Gesamtan-/abstieg: 637 m

Höhendifferenz: 144 m (484 m – 628 m)



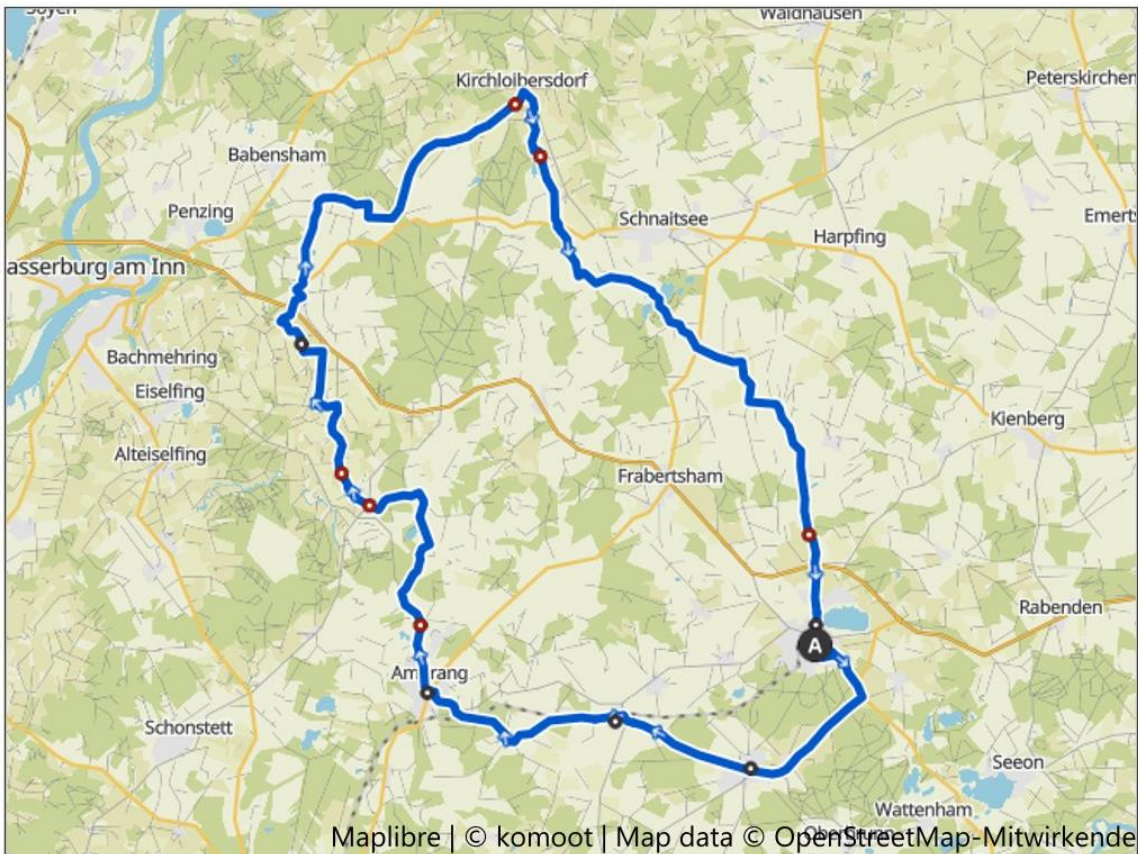
**Die Fahrstrecke und Sehenswürdigkeiten:** Start am Rathaus – Pfaffing – Lindach – Stöttwies (alternativ über Bernhaiming – Waldhaiming – Größenberg – Schlaipfering) – gerade über den Kreisverkehr und kurz danach links ab nach Hainham – links ab nach Diepertsham – rechts ab nach Gattenham – Sandgrub – am Weitsee vorbei – in Kratzbichl links ab – hinauf nach Schabinghof – in Pfaffenham rechts ab – Moos – am Berger See vorbei – Kirchloibersdorf – links ab nach St. Leonhard – Tötzhalm – Gumpertsham – nach dem wald rechts abbiegen nach Altbabensham – Brudersham – Weiglham – unter der B304 durch – Wimpasing – Langgassen – Hebertsham (links – rechts) – Evenhausen – Unteröd – am Friedlsee vorbei – Obersur – Amerang (im Zentrum links abbiegen und nach der Pizzeria rechts) – steiler Anstieg nach Taiding – Mallerting – an der Bahn entlang nach Aindorf – Pittenhart – Vachendorf - Obing

Mit dem QR-Code können Sie die Strecke auf Ihr Smartphone laden



## Stade Wege nach Kirchloibersdorf

🕒 04:27 ↔ 44,6 km ⌀ 10,0 km/h ↗ 520 m ↘ 530 m





*Friedlsee*



*St. Leonhard am Buchat*



*Bauernhofmuseum Amerang*



---

## *Tour 7: über Griesstätt nach Wasserburg*

---

Diese Tour führt auf Umwegen nach Wasserburg. Auf der Strecke liegt allerdings die schöne Kirche von Attl. Attl ist auch deswegen einen Besuch wert, weil dort die Stiftung Attl ihren Sitz hat mit seinen Förderstätten und Behinderteneinrichtungen.



*Klosterkirche Attl*

Gesamtlänge: 57 km

Gesamtan-/abstieg: 775 m

Höhendifferenz: 236 m (428 m – 664 m)

**Die Fahrstrecke und Sehenswürdigkeiten:** Start am Rathaus – Radweg nach Haiming – Taubensee – Pittenhart Bahnhof – Aindorf – entlang der Bahn nach Mallerling - Taiding – Amerang – vor dem Rathaus links abbiegen in die Schonstetter Straße – durch das Ameranger Moos – Zillham – Schwöll – Schonstett – in der Ortsmitte rechts abbiegen nach Griesstätt – Richtung Wasserburg – den Inn überqueren – auf dem linken Inndamm nach Attl – Limburg – Reisach – Gern – durch das


Gelände der Inn-Salzach-Klinik (an der forensischen Abteilung vorbei) – Gabersee – hinab nach Wasserburg – über die Innbrücke – nach der Brücke rechts und dann links hinauf entlang des Wuhrbachs nach Bachmehring – Eiselfing – Richtung Amerang – Hebertsham – Evenhausen – Unteröd – Liedering – Diepoldsberg – Scheitzenberg - Ilzham - Obing

Mit dem QR-Code können Sie die Strecke auf Ihr Smartphone laden



## **Obing Griesstätt Wasserburg**

 **05:41** ↔ **56,8 km** ∅ **10,0 km/h** ↗ **660 m** ↘ **660 m**





Wasserburg am Inn



---

## ***Tour 8: Rückenleiden oder Kinderwunsch - Zum Schlupfstein in St. Wolfgang***

---

Diese Tour führt auf ruhigen Wegen nach St. Wolfgang bei Altenmarkt und Rabenden. An beiden Orten sind sehenswerte Kirchen mit besonderen Ausstattungen. In der kleinen Kirche in St. Wolfgang gibt es einen geheimnisvollen Schlupfstein: Wer sich durch die Öffnung zwingt wird entweder von seinem Rückenleiden geheilt oder Frauen mit Kinderwunsch verhilft er zum ersehnten Nachwuchs. In der Kirche von Rabenden steht der gotische Hochaltar mit den Schnitzfiguren des „Meisters von Rabenden“.



*Kirche St. Wolfgang*

Gesamtlänge: 25 km

Gesamtan-/abstieg: 274 m

Höhendifferenz: 52 m (529 m – 581 m)

**Die Fahrstrecke und Sehenswürdigkeiten:** Start am Rathaus – Pfaffing – Feldhuber – Schalkham – Stockham (rechts ab) – Orthofen – Stadl – Sportplatz Kienberg (rechts ab) – Sonnau (links ab) – Rampertskirchen (rechts ab auf TS13) – Gauing – vor Unterhilgen links ab nach Hasenbichl – Salit – Irling – Frühling (rechts ab) – Kirchberg (Kirche) - Berg – Abstecher zur Kirche St. Wolfgang (Schlupfstein) – B304 queren – Rupertsdorf (rechts ab) – Entfelden – Rabenden (Pfarrkirche St. Jakobus) – nach Rabenden links in die ST31 abbiegen – rechts nach Landertsham abbiegen – Großbergham – Obing



*Der Schlupfstein*

Mit dem QR-Code können Sie die Strecke auf Ihr Smartphone laden



## Kinderwunsch oder Rückenleiden: Zum Schlupfstein in St. Wolfgang

🕒 01:12 ⚡ ↔ 24,5 km ⌀ 20,3 km/h ⚡ ↗ 160 m ↘ 150 m





Friedhof in Rabenden




---

## Tour 9: zum Chiemsee nach Urfahrn

---

Diese Tour führt auf ruhigen Wegen an die Spitze der Halbinsel Urfahrn am Chiemsee. Von dort scheint die Herreninsel zum Greifen nahe. Von dort setzte der Märchenkönig Ludwig II auf die Herreninsel über. Auf dem Weg zwischen Gstadt und der Halbinsel kommt man auch noch am Beobachtungsturm Ganszipfel vorbei, von dem aus hat man einen wunderbaren Blick über den Chiemsee und auf die Chiemgauer Berge.

Gesamtlänge: 49 km

Gesamtan-/abstieg: 111 m

Höhendifferenz: 92 m (525 m – 617 m)

**Die Fahrstrecke und Sehenswürdigkeiten:**

Start am Sportplatz – Samerstraße – Pittenhart – Oberbrunn – Karlswerk – Weitmoos – Stetten (links auf 2095 und gleich wieder rechts) – Söll - Gollenshausen – Chiemseeradweg (stark befahren!!) – Gstadt – Beobachtungsturm Ganszipfel – Weingarten – Mühl - Urfahrn – Wolfsberg – Westerhausen – Hartmannsberg (Schloß) – Stefanskirchen – Pelham – Gachensolden – Höslwang – Obergebirtsham – Untergebirtsham – Meilham – Taiding – Aindorf – Bahnhof Pittenhart – Haiming – Obing



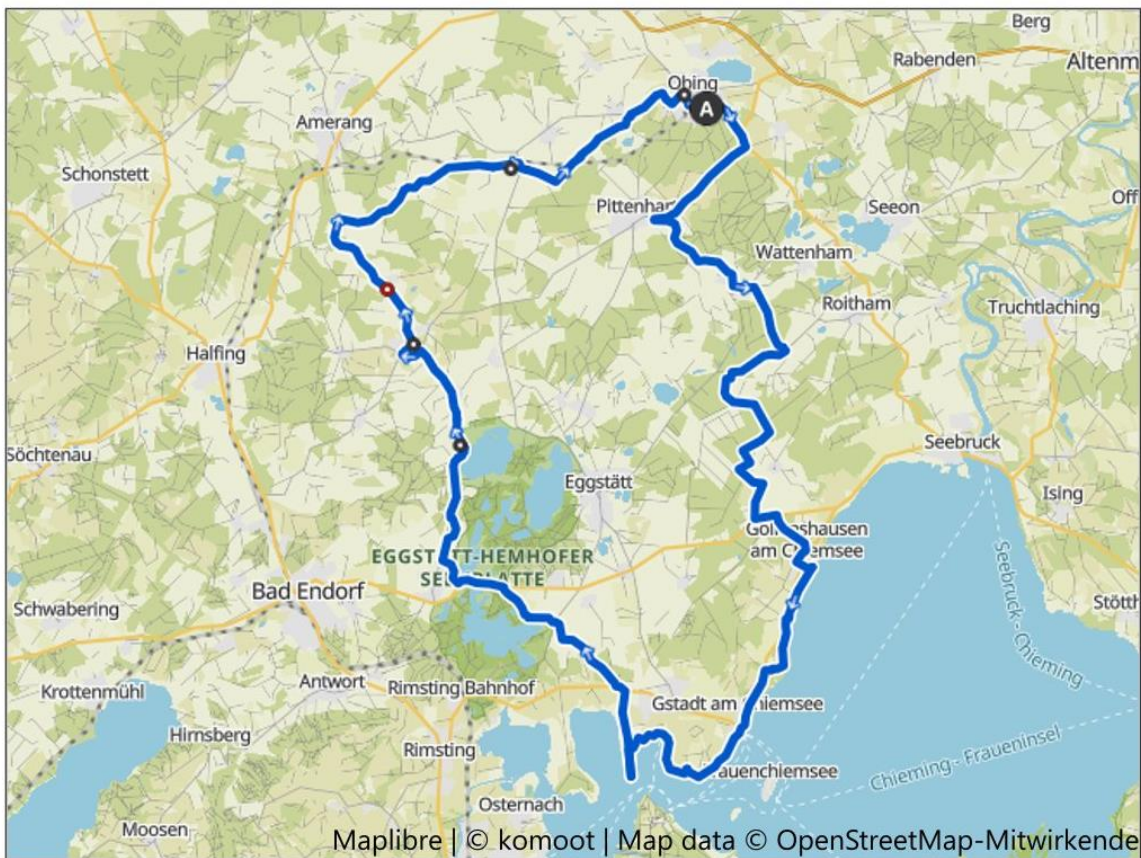
Chiemsee Panoramme

Mit dem QR-Code können Sie die Strecke auf Ihr Smartphone laden



## Obing - Urfahrn

↔ 49,8 km ∅ -- km/h ↗ 620 m ↘ 620 m



**Wenn Sie die gpx-Datei für Ihr Navi bzw. Smartphone wollen, senden Sie mir eine Email.**

*Ludwig Bürger*  
Sunthaimerstraße 13  
Tel 0 86 24 87 69 13  
Handy 0 15 22 8 74 67 39

e-mail: [chef@ludwig-buerger.de](mailto:chef@ludwig-buerger.de)  
[www.ludwig-Buerger.de](http://www.ludwig-Buerger.de)  
[http://ludwig-buerger.de/rad\\_obing.html](http://ludwig-buerger.de/rad_obing.html)

Dank des neuen Navigationssystems  
verfahren wir uns jetzt viel genauer.

